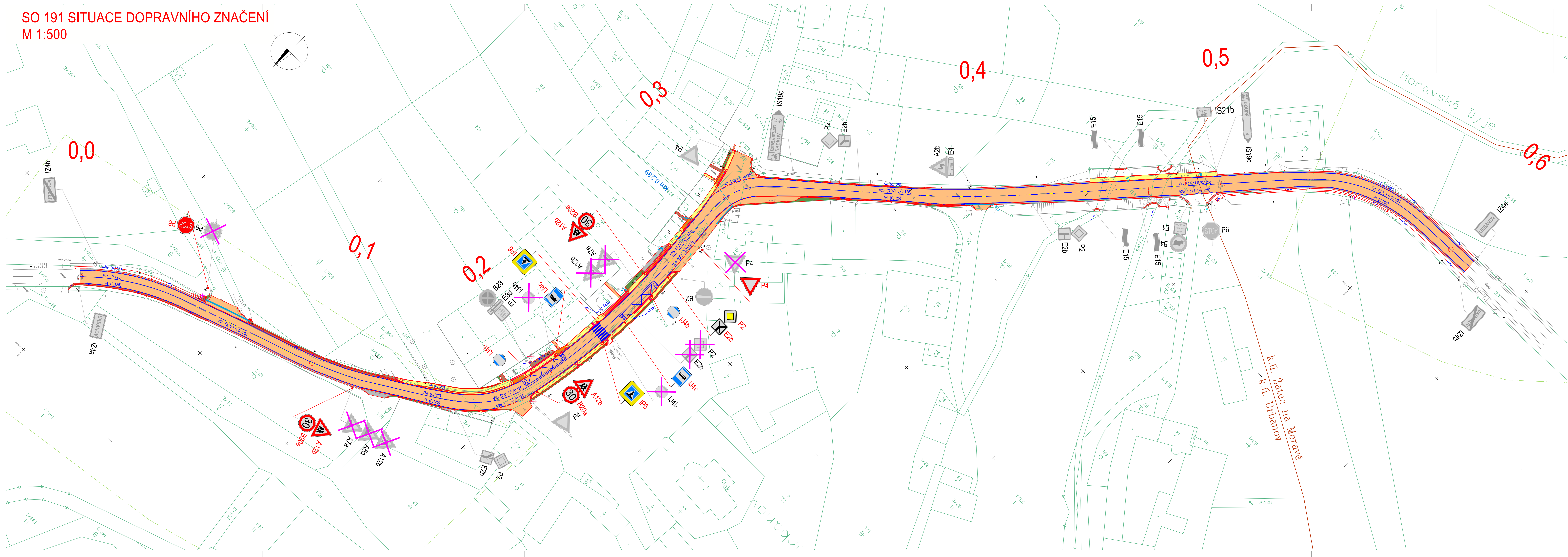


SO 191 SITUACE DOPRAVNÍHO ZNAČENÍ  
M 1:500



LEGENDA:

 IP6 SVISLÉ DOPRAVNÍ ZNAČENÍ – NÁVRH

 IP6 SVISLÉ DOPRAVNÍ ZNAČENÍ – STÁVAJÍCÍ

 IP6 SVISLÉ DOPRAVNÍ ZNAČENÍ – RUŠENÉ

 ASFALTOVÁ VOZOVKA

 ZPEVNĚNÍ Z ŽULOVÉ DLAŽBY

 CHODNÍK Z BET. DLAŽBY

 SJEZD Z BET. DLAŽBY

 HMATOVÉ PRVKY Z RELIEFNI BET. DLAŽBY




 ZELEN

 KATASTRÁLNÍ HRANICE POZEMKŮ

 ZAMĚŘENÍ

 NOVÝ STAV

 VODOROVNÉ DOPRAVNÍ ZNAČENÍ

Souřadnicový systém S-JTSK, Výškový systém B.p.v.			
Název stavby:		II/403 URBANOV - PRŮTAH	
Objednatel 1.1:		<div><div></div><div>Kraj Vysočina Želkova 57, 585 33 Jihlava</div></div>	
Objednatel 1.2:		<div><div></div><div>Obec Urbanov Urbanov 50, 585 62 Urbanov</div></div>	
Zhotovitel dokumentu:		Hlavní inženýr projektu:	
<div><div></div><div>M4 Road Design s.r.o. Kobletická 2246/5, 180 00 Praha 8 Další sídla: VZBUD E-mail: info@m4roaddesign.cz</div></div>		<div><div>Ing. RADEK CERMAN</div><div>Vedoucí projektant:</div><div>Ing. PAVEL CHROUSTOVSKÝ</div></div>	
Výkonové:		Zkontrolující:	
<div><div>Ing. ZBYNĚK KARÁSEK</div><div>Čas / SO:</div></div>		<div><div>Ing. ZBYNĚK KARÁSEK</div><div>Ing. JAN DOČEKAL</div></div>	
SO 191 DOPRAVNÍ ZNAČENÍ		Čís. zakázky: 21_045 Čís. park:	
SITUAČNÍ VÝKRES		Stupeň PD: PDPS	
		Datum: 07/2022	
		Měřítko: 1:500 Čís. přílohy:	
		Formát: 7x2x44	
		2	